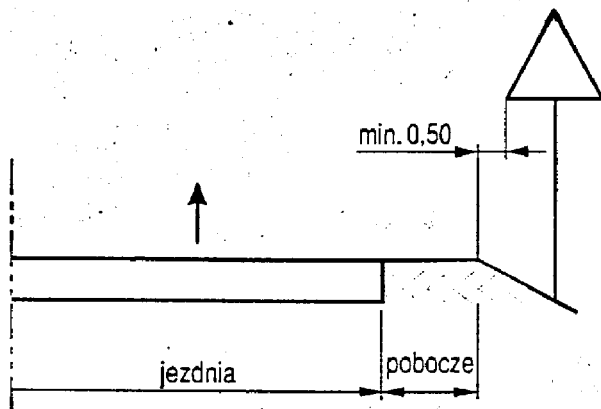
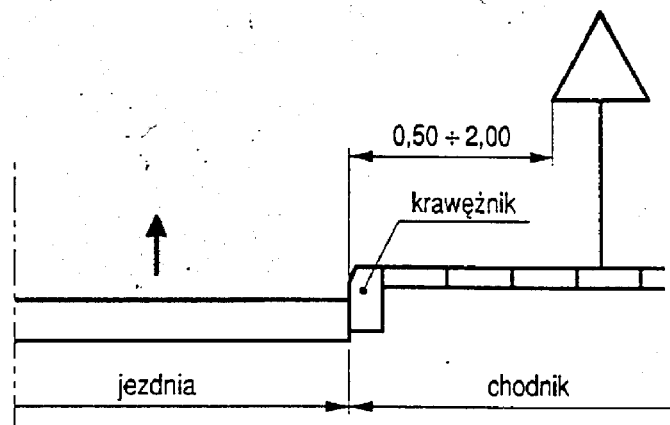


SPOSÓB UMIESZCZANIA ZNAKÓW

Odległość znaków od krawędzi jezdni:

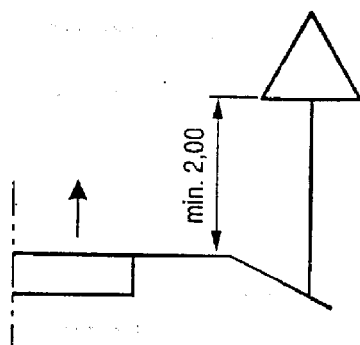


na drodze

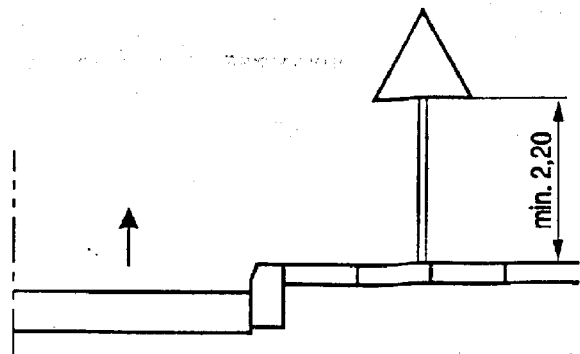


na ulicy

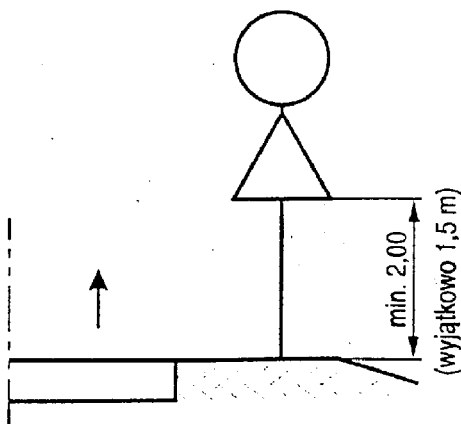
Wysokość umieszczenia znaków:



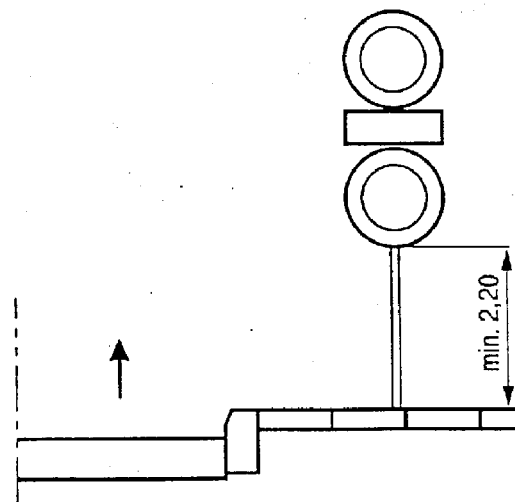
kategorii A, B, C, D, F, G na drogach



na ulicach



dwóch na jednym słupku na drogach innych niż ulice



dwóch na jednym słupku na ulicach

BIURO PROJEKTÓW DROGOWO-MOSTOWYCH TOMASZ KOWIESZKO 04 - 308 WARSZAWA, ul. Dęby 3/7 lok. 6		INWESTOR : Burmistrz Miasta i Gminy Chorzele, ul. St. Komosińskiego 1 06-330 Chorzele			
Nazwa opracowania : Rozbudowa drogi gminnej Gadomiec Chrzczany - Gadomiec Miłocięta wraz z rozbudową odcinka drogi gminnej Krzynowłoga Wielka - Dąbrowa - Łazy i rozbudową odcinka drogi gminnej Bogdany Wielkie - Rapaty Sulimy - Łazy		Rys. nr: 1		Stan: SCHEMAT	
Opracował: mgr Marek Kowieszko		nr WBPP/IIUB/4.9/3.9/34/84		Branża: INŻYNIERIA RUCHU	
Projektant: mgr inż. Tomasz Kowieszko		UPR. PROJ. NR 1420027/P00014		Data: 10-2018r	
Nazwa rysunku: SPOSÓB UMIESZCZENIA ZNAKÓW PIONOWYCH		Nazwa: PROJEKT STAŁEJ ORGANIZACJI RUCHU			